






# Le Havre

## 2 clos-masures identifiés



## LH1 • CLOS D'INTÉRÊT

INFORMATIONS GÉNÉRALES	RISQUES
<p>↖ ↗ Superficie ↙ ↘ <b>3,17 ha</b></p> <p>État de la ceinture arborée <b>Moyennement complète</b></p> <p>État global des bâtiments <b>Excellent</b></p> <p> Verger <b>Oui</b></p> <p> Mare <b>Non</b></p>	<p>Effondrement</p> <p></p> <p>Ruissellement</p> <p></p> <p>Technologique</p> <p></p>

### ÉVOLUTION DU CLOS



1850



1950








2025

### DESCRIPTION

Clos-masure intéressant par la présence de nombreux bâtiments traditionnels bien restaurés notamment d'un pigeonnier, et d'une grande cour intérieure ouverte. Cependant, le relief et la disparité de la ceinture arborée atténuent l'esprit clos-masure.

## LH2 • CLOS D'INTÉRÊT

INFORMATIONS GÉNÉRALES	RISQUES
<p>↖ ↗ Superficie ↙ ↘ <b>2,87 ha</b></p> <p>État de la ceinture arborée <b>Moyennement complète</b></p> <p>État global des bâtiments <b>Moyen</b></p> <p> Verger <b>Oui</b></p> <p> Mare <b>Non</b></p>	<p>Effondrement</p> <p></p> <p>Ruissellement</p> <p></p> <p>Technologique</p> <p></p>

### ÉVOLUTION DU CLOS



### DESCRIPTION

Clos-masure dégradé mais intéressant par la préservation de sa cour intérieure et de son verger.

